info@pauldekort.nl www.pauldekort.nl © 1999

MANDERCIRKELS

Paul de Kort

laatste oogst en start ontgronding in 1999

Jannink op de Unimog



topografische dienst 1983

DE MANDERCIRKELS is een landschapskunstwerk op de sporen van een landbouwkundig expriment uit 1929. In dat jaar legde textielfabrikant Gerhard Jannink in de Noordelijke Manderheide twee cirkelvormige akkers aan met een doorsnede van respectievelijk 343 en 378 meter. Deze akkers werden in een spiraal bewerkt zodat Jannink's ploeg niet telkens hoefde te worden gekeerd aan het eind van de voor.

In 60 jaar is onze waardering van gebieden als de Manderheide verschoven van 'woeste gronden' die ontgonnen moeten worden, in 'nieuwe natuur' om te koesteren. In 1991 nam Het Overijssel Landschap de percelen over van de familie met de bedoeling de 'cirkels van Jannink' terug te geven aan de natuur.

Dit landschapskunstwerk wil de bijzondere vormen in het landschap blijvend verankeren.
Een greppel en een wal markeren de omtrekken van de cirkels en een heuvel met streekeigen jeneverbesstruiken en een omvangrijk labyrint accentueren de middelpunten. Subtiele ingrepen in het landschap roepen het beeld in herinnering van de spiraalvormige ploegvoor en het zaaien en oogsten in de regelmatige cadans van de seizoenen.
Intussen kan de natuur weer bezit nemen van de cirkels.

locatie; Uelserweg Tubbergen, Overijssel
eigenaar: Landschap Overijssel
ontwerp: 1993,1994 / uitvoering: 1999
in samenwerking met Kunst en Cultuur Overijssel (KCO).
(In 2005 is het oorspronkelijke ontwerp op details aangepast en verbeterd)

de Mandercirkels is mede mogelijk gemaakt door De Mondriaan Stichting, Het Fonds BKVB, Herinneringsfonds Vincent van Gogh, Roelvinkfonds en Janivo stichting.







diverse schetsen en studies voor de Mandercirkels; 1993 / 1994

centrale as met de ca 80 jaar oude jeneverbes

heuvel met streekeigen jeneverbesstruiken in het centrum van de oostelijke cirkel

grenssteen waar de oostelijke cirkel aan de Duitse grens raakt

labyrint in het centrum van de westelijke cirkel

googlemaps (51°27'29N 6°50'04E)



Topografische dienst Emmen, 13 mei 2000 (dag van de officële onthulling)

de centrale as met de jeneverbes, een natuurlijke obelisk in een monumentaal landschap

zicht op de Mandercirkels vanuit het noordoosten
de lijn van de Duitse grens tekent zich op de voorgrond af in de begroeiing

de centrale as in het jeneverbesstruweel met glaciale groeven in de bodem